

Ведомость чертежей основного комплекта

Лист	Наименование	Примечание
1	Общие данные, ситуационная схема	
2	Схема планировочной организации земельного участка	
3	План озеленения и расположения малых архитектурных форм Разбивочный план благоустройства территории	

Технико - экономические показатели

наименование	ед. изм.	количество
Площадь участка освоения	м2	210,05
Площадь застройки	м2	137,89
Площадь покрытий	м2	70,16
Площадь озеленения	м2	2,0

ВЕДОМОСТЬ ССЫЛОЧНЫХ И ПРИЛАГАЕМЫХ ДОКУМЕНТОВ

Обозначение	Наименование	Примечания
	Ссылочные документы	
СНиП 21-01-97*	Пожарная безопасность зданий и сооружений	
СНиП 31-06-2009	Общественные здания и сооружения.	
СП 42.13330.2011	Градостроительство.	

Общие указания

1. 1. Проект разработан на основании постановления главы администрации городского округа город Нефтекамск РБ

в соответствии со
СНиП 2.07.01-89* Актуализированная редакция (СП 42.13330.2011) ГРАДОСТРОИТЕЛЬСТВО. ПЛАНИРОВКА И ЗАСТРОЙКА ГОРОДСКИХ И СЕЛЬСКИХ ПОСЕЛЕНИЙ; СНиП 21 - 01 - 97 "Пожарная безопасность зданий и сооружений"; СНиП 35-01-2001 Доступность зданий и сооружений для маломобильных групп населения; СНиП 2.08.02-89* Общественные здания и сооружения; СНиП 21-02-99 "Стоянки автомобилей"

2. За относительную отметку 0,000, соответствующую абсолютной отметке 123,10 принят уровень чистого пола.

3. Данный комплект чертежей не подлежит размножению или передаче другим организациям и лицам без согласия ООО ЭПБ "АГАСТА". Все авторские права защищены законом Российской Федерации "Об авторском праве и смежных правах". Воспроизведение, изменение данного комплекта или любой его части, а также передача другим организациям и лицам запрещается без письменного разрешения автора.

Удостоверяю соответствие разработанного проекта действующим нормам, правилам и государственным стандартам

Главный архитектор проекта

подпись

Ханов Р.Н.
2015 г.



проектируемое здание

Данный чертеж не подлежит размножению и/или передаче третьим лицам и организациям без письменного согласия проектной организации

2015-229/2-ПЗУ

Кафе по ул. Социалистическая №97 в
г. Нефтекамске Республики Башкортостан

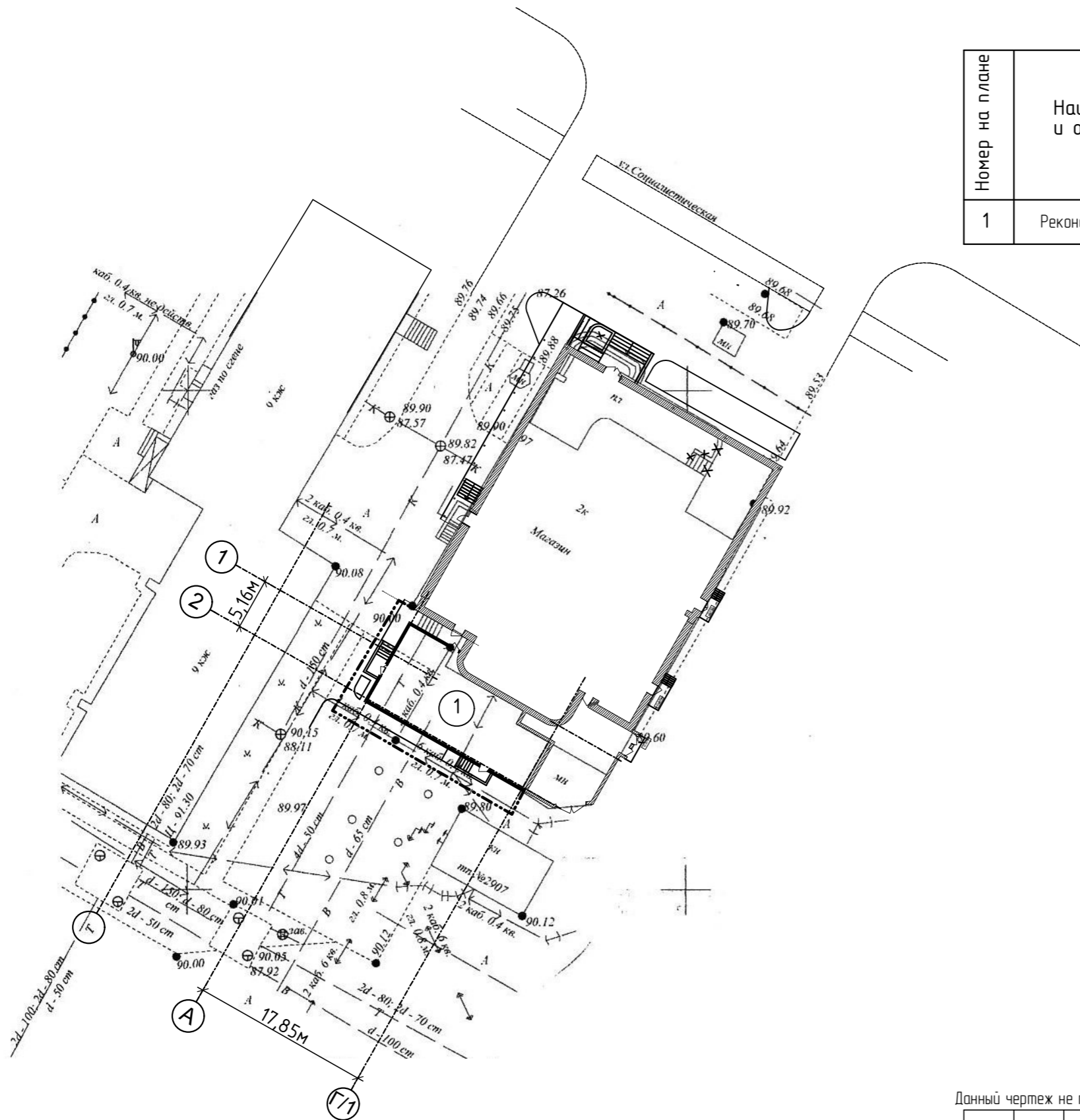
Изм.	Кол. уч.	Лист	№ док.	Подп.	Дата	Стадия	Лист	Листов
Н. контроль			Гумерова	<i>Гумерова</i>	05.15			
Проверил			Архипов	<i>Архипов</i>		РП	1	
Разраб.			Ханов	<i>Ханов</i>				

Общие данные,
ситуационная схема






Ведомость жилых и общественных зданий и сооружений

Номер на плане	Наименование и обозначение	Этажность	Количество		Площадь, м2				Строительный объем, м3	
			Квартир		Застройки		Общая нормируемая		Здания	Всего
			Здания	Все-го	Здания	Всего	Здания	Всего		
1	Реконструируемое здание	1	1	-	-	137,89	-	128,45	-	1291,43



УСЛОВНЫЕ ОБОЗНАЧЕНИЯ :

-  - проектируемое сооружение
-  - существующее здание
-  - граница территории освоения

Данный чертеж не подлежит размножению и/или передаче третьим лицам и организациям без письменного согласия проектной организации

2015-229/1-ПЗУ

Кафе по ул. Социалистическая №97 в г. Нефтекамске Республики Башкортостан

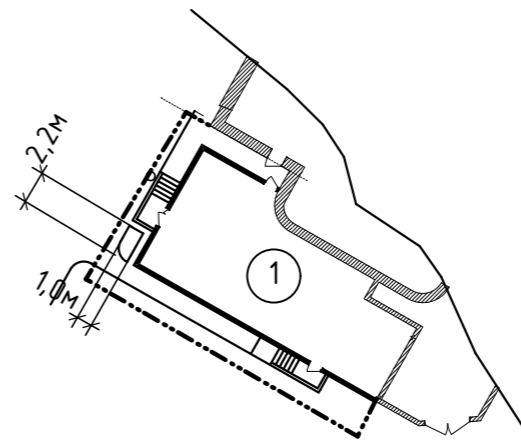
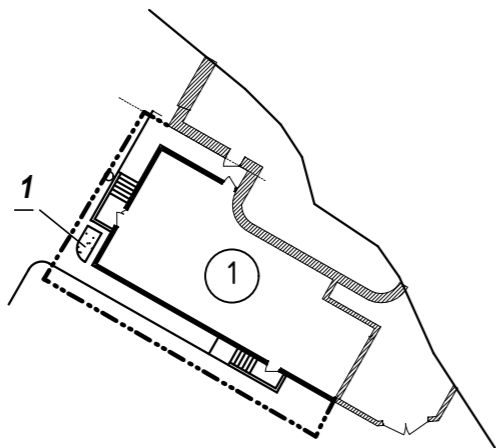
Изм.	Кол. уч.	Лист	№ док.	Подп.	Дата
Н. контроль			Гумерова	<i>Гумерова</i>	05.15
Проверил			Архипов	<i>Архипов</i>	
Разраб.			Ханов	<i>Ханов</i>	

Стадия	Лист	Листов
РП	2	




Схема планировочной организации земельного участка



Инв. N подл.	Подпись и дата	Взам. инв. N	Подпись	Дата



УСЛОВНЫЕ ОБОЗНАЧЕНИЯ :

-  - проектируемое сооружение
-  - существующее здание
-  - граница территории освоения

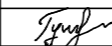
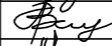


ВЕДОМОСТЬ МАЛЫХ АРХИТЕКТУРНЫХ ФОРМ И ПЕРЕНОСНЫХ ИЗДЕЛИЙ.

поз.	наименование	типовой проект	кол.	примечание
о	урна	310 - 4 - 1	1	

ВЕДОМОСТЬ ЭЛЕМЕНТОВ ОЗЕЛЕНЕНИЯ.

поз.	Наименование породы или вида насаждения	воз раст, лет	кол.	Примечание
1	газон	-	2 м. ²	

Данный чертеж не подлежит размножению и/или передаче третьим лицам и организациям без письменного согласия проектной организации

						2015-229/1-ПЗУ		
						Кафе по ул. Социалистическая №97 в г. Нефтекамске Республики Башкортостан		
Изм.	Кол. уч.	Лист	№ док.	Подп.	Дата	Стадия	Лист	Листов
						РП	3	
Н. контроль	Гумерова				05.15			
Проверил	Архипов							
Разраб.	Ханов							
						План озеленения и расположения малых архитектурных форм Разбивочный план благоустройства территории		
						 АГАСТА ООО Экспертно-проектное бюро		

Инв. N подл.	Подпись и дата	Взам. инв. N	Должность	Фамилия	Подпись	Дата